

**UCHWAŁA NR XXXVII/226/21  
RADY MIEJSKIEJ W DOBIEGNIEWIE**

z dnia 21 czerwca 2021 r.

**w sprawie przystąpienia do sporządzenia zmiany miejscowego planu zagospodarowania  
przestrzennego miasta Dobiegniew**

Na podstawie art. 18 ust. 2 pkt 5 ustawy z dnia 8 marca 1990 r. o samorządzie gminnym (t.j. Dz. U z 2020 r. poz 713 z późn. zm.) oraz art. 14 ust 1 i 2 i art. 27 ustawy z dnia 27 marca 2003r. o planowaniu i zagospodarowaniu przestrzennym (t.j. Dz. U. z 2021 r., poz. 741 z późn. zm.), Rada Miejska w Dobiegniewie uchwala co następuje:

§ 1. Przystępuje się do sporządzenia zmiany miejscowego planu zagospodarowania przestrzennego miasta Dobiegniew, przyjętego uchwałą Nr VII/43/19 Rady Miejskiej w Dobiegniewie z dnia 16 kwietnia 2019 r.

§ 2. Granice obszaru opracowania zmiany miejscowego planu zagospodarowania przestrzennego miasta Dobiegniew określają załączniki graficzne od nr 1 do nr 6, stanowiące integralną część uchwały.

§ 3. Wykonanie uchwały powierza się Burmistrzowi Dobiegniewa.

§ 4. Uchwała wchodzi w życie z dniem podjęcia.

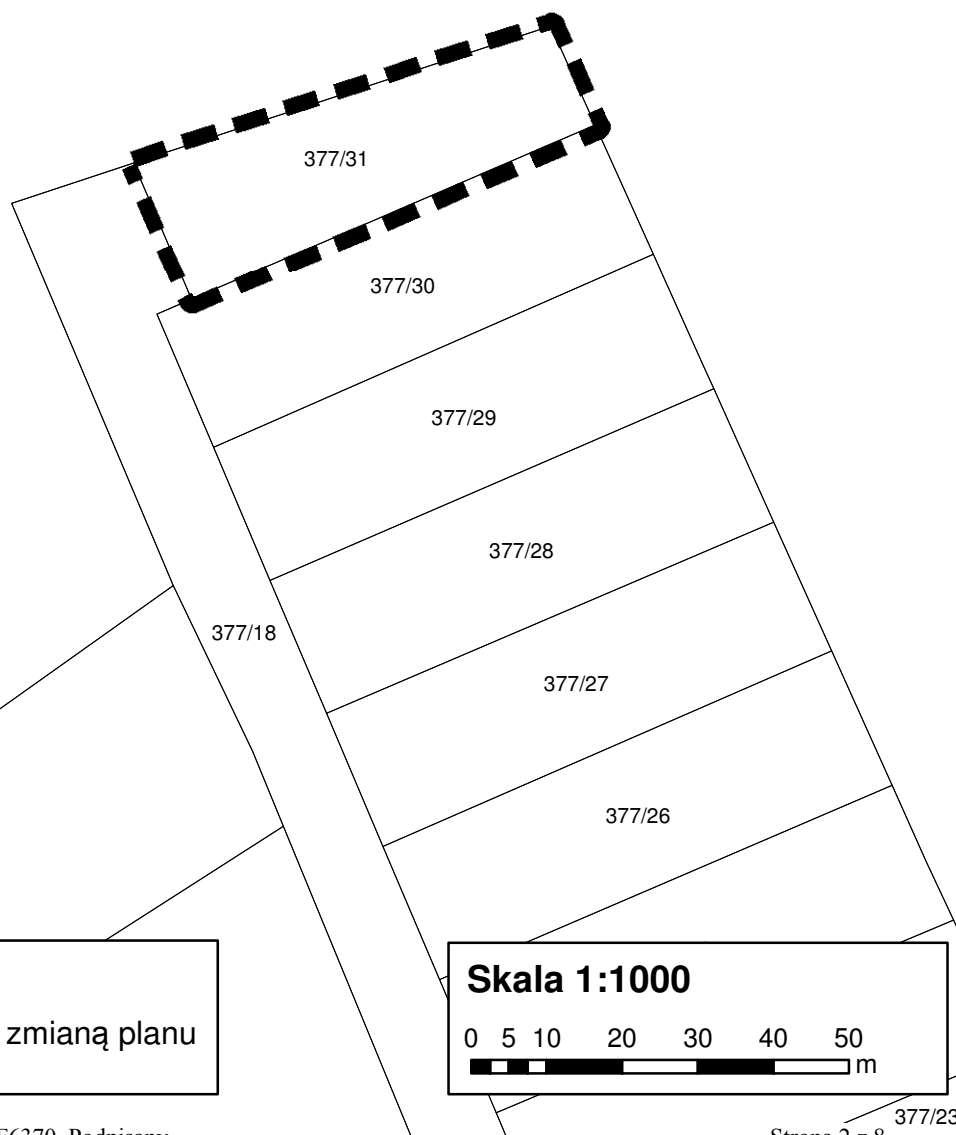
Przewodniczący Rady  
Miejskiej w Dobiegniewie

**Marek Kowalczyk**

Załącznik nr 1  
do Uchwały Nr XXXVII/226/21  
Rady Miejskiej w Dobiegniewie  
z dnia 21 czerwca 2021 r.



WYRYS Z OBOWIĄZUJĄCEGO MIEJSCOWEGO  
PLANU ZAGOSPODAROWANIA PRZESTRZENNEGO  
MIASTA DOBIEGNIEW  
przyjętego uchwałą  
Nr VII/43/19 Rady Miejskiej w Dobiegniewie  
z dnia 16 kwietnia 2019 r.



**LEGENDA**

— — granica obszaru objętego zmianą planu

**Skala 1:1000**

0 5 10 20 30 40 50  
m

Załącznik nr 2  
do Uchwały Nr XXXVII/226/21  
Rady Miejskiej w Dobiegniewie  
z dnia 21 czerwca 2021 r.

WYRYS Z OBOWIĄZUJĄCEGO MIEJSCOWEGO  
PLANU ZAGOSPODAROWANIA PRZESTRZENNEGO  
MIASTA DOBIEGNIEW  
przyjętego uchwałą  
Nr VII/43/19 Rady Miejskiej w Dobiegniewie  
z dnia 16 kwietnia 2019 r.



granica obszaru objętego planem



### LEGENDA

— granica obszaru objętego zmianą planu

Skala 1:1000

0 5 10 20 30 40 50  
m

Załącznik nr 3  
do Uchwały Nr XXXVII/226/21  
Rady Miejskiej w Dobiegniewie  
z dnia 21 czerwca 2021 r.

WYRYS Z OBOWIĄZUJĄCEGO MIEJSCOWEGO  
PLANU ZAGOSPODAROWANIA PRZESTRZENNEGO  
MIASTA DOBIEGNIEW  
przyjętego uchwałą  
Nr VII/43/19 Rady Miejskiej w Dobiegniewie  
z dnia 16 kwietnia 2019 r.



**LEGENDA**

— — granica obszaru objętego zmianą planu

**Skala 1:1000**

0 5 10 20 30 40 50  
m

Załącznik nr 4  
do Uchwały Nr XXXVII/226/21  
Rady Miejskiej w Dobiegniewie  
z dnia 21 czerwca 2021 r.

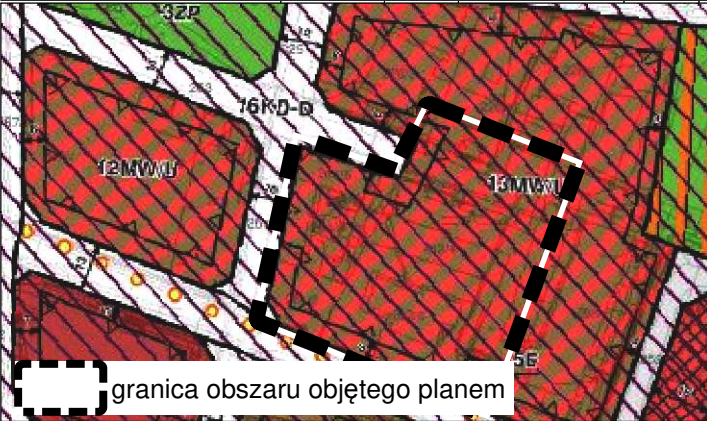
181/16

183/1

183/2

N

WYRYS Z OBOWIĄZUJĄCEGO MIEJSCOWEGO  
PLANU ZAGOSPODAROWANIA PRZESTRZENNEGO  
MIASTA DOBIEGNIEW  
przyjętego uchwałą  
Nr VII/43/19 Rady Miejskiej w Dobiegniewie  
z dnia 16 kwietnia 2019 r.



182

182

184

185

181/33

182/25

183/6

184/7

206

224

225

226/1

226/4

226/3

220/1

220/2

267

266

221/2

223

222

286/13

286/12

286/10

276

275

265

264

262/1

262/2

268

261

258

260

259

257

### LEGENDA

— — granica obszaru objętego zmianą planu

Skala 1:1000

0 5 10 20 30 40 50

m

286/13

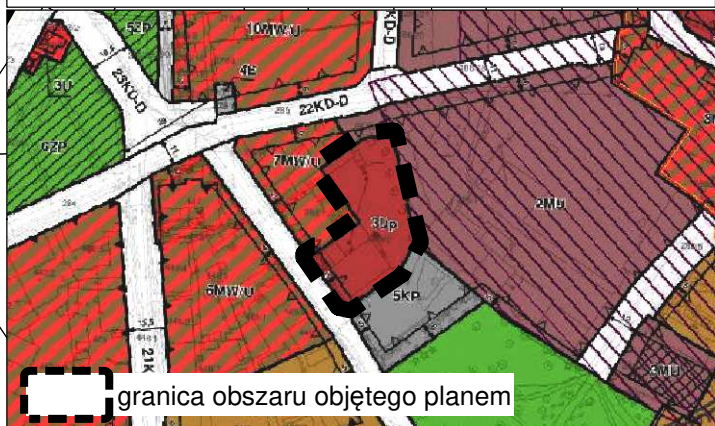
301/2000

273/1

540

Załącznik nr 5 do Uchwały  
Nr XXXVII/226/21  
Rady Miejskiej w Dobiegniewie  
z dnia 21 czerwca 2021 r.

WYRYS Z OBOWIĄZUJĄCEGO MIEJSCOWEGO  
PLANU ZAGOSPODAROWANIA PRZESTRZENNEGO  
MIASTA DOBIEGNIEW  
przyjętego uchwałą  
Nr VII/43/19 Rady Miejskiej w Dobiegniewie  
z dnia 16 kwietnia 2019 r.



### LEGENDA

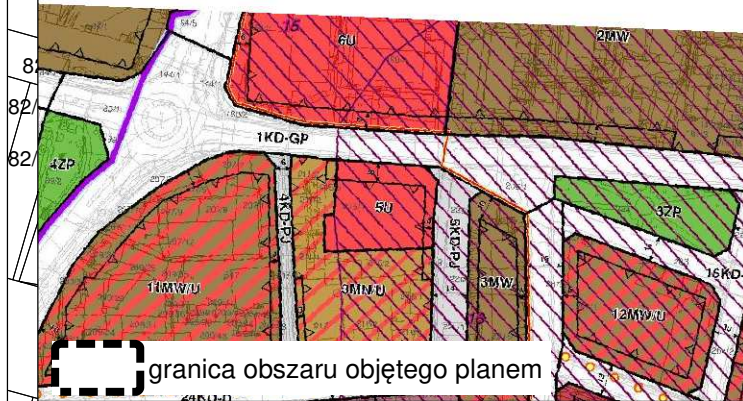
— — granica obszaru objętego zmianą planu

Skala 1:3000

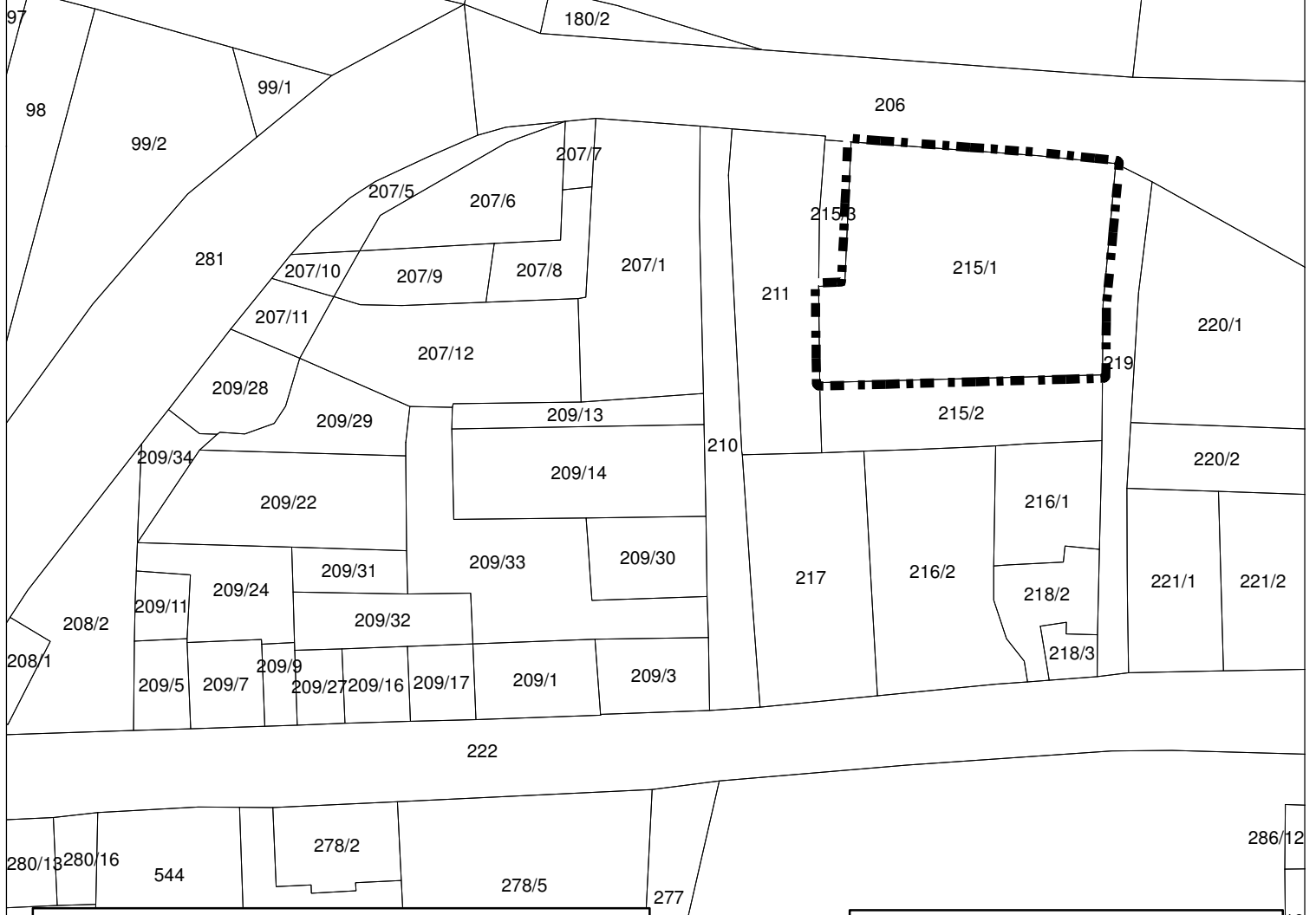
0 15 30 60 90 120 150  
m

Załącznik nr 6  
do Uchwały Nr XXXVII/226/21  
Rady Miejskiej w Dobiegniewie  
z dnia 21 czerwca 2021 r.

WYRYS Z OBOWIĄZUJĄCEGO MIEJSCOWEGO  
PLANU ZAGOSPODAROWANIA PRZESTRZENNEGO  
MIASTA DOBIEGNIEW  
przyjętego uchwałą  
Nr VII/43/19 Rady Miejskiej w Dobiegniewie  
z dnia 16 kwietnia 2019 r.



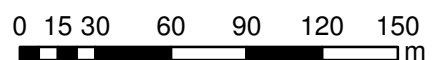
granica obszaru objętego planem



**LEGENDA**

— granica obszaru objętego zmianą planu

**Skala 1:1000**



## **UZASADNIENIE**

W związku z wnioskami mieszkańców dot. zmiany miejscowego planu zagospodarowania przestrzennego miasta Dobiegniew, przyjętego uchwałą nr VII/43/19 Rady Miejskiej w Dobiegniewie z dnia 16 kwietnia 2019r., Rada Miejska podjęła uchwałę w sprawie przystąpienia do sporządzenia zmiany miejscowego planu zagospodarowania przestrzennego miasta Dobiegniew.

Zmiany dotyczą dostosowania zapisów oraz przeznaczeń terenów do wniosków składanych przez mieszkańców miasta Dobiegniew uwzględniając zapisy zawarte w Studium Uwarunkowań i Kierunków Zagospodarowania Przestrzennego miasta i gminy Dobiegniew. Wnioski mieszkańców będą rozpatrywane na etapie sporządzania zmiany planu.

W związku z powyższym przyjęcie uchwały jest w pełni zasadne.