

**UCHWAŁA NR XXXIV/201/21  
RADY MIEJSKIEJ W DOBIEGNIEWIE**

z dnia 22 marca 2021 r.

**w sprawie przystąpienia do zmiany miejscowego planu  
zagospodarowania przestrzennego miasta Dobiegniew.**

Na podstawie art. 18 ust. 2 pkt 5 ustawy z dnia 8 marca 1990 r. o samorządzie gminnym (t.j. Dz. U z 2020r. poz 713 ze zm.) oraz art. 14 i art. 27 ustawy z dnia 27 marca 2003r. o planowaniu i zagospodarowaniu przestrzennym (t.j. Dz. U. z 2020r., poz. 293 ze zm.) Rada Miejska w Dobiegniewie uchwala co następuje:

**§ 1.** Przystępuje się do zmiany miejscowego planu zagospodarowania przestrzennego miasta Dobiegniew (Uchwała nr VII/43/19 Rady Miejskiej w Dobiegniewie z dnia 16 kwietnia 2019 r.).

**§ 2.** Granice obszaru opracowania zmiany miejscowego planu zagospodarowania przestrzennego miasta Dobiegniew określają załączniki graficzne od nr 1 do nr 7, stanowiące integralną część uchwały.

**§ 3.** Wykonanie uchwały powierza się Burmistrzowi Dobiegniewa.

**§ 4.** Uchwała wchodzi w życie z dniem podjęcia.

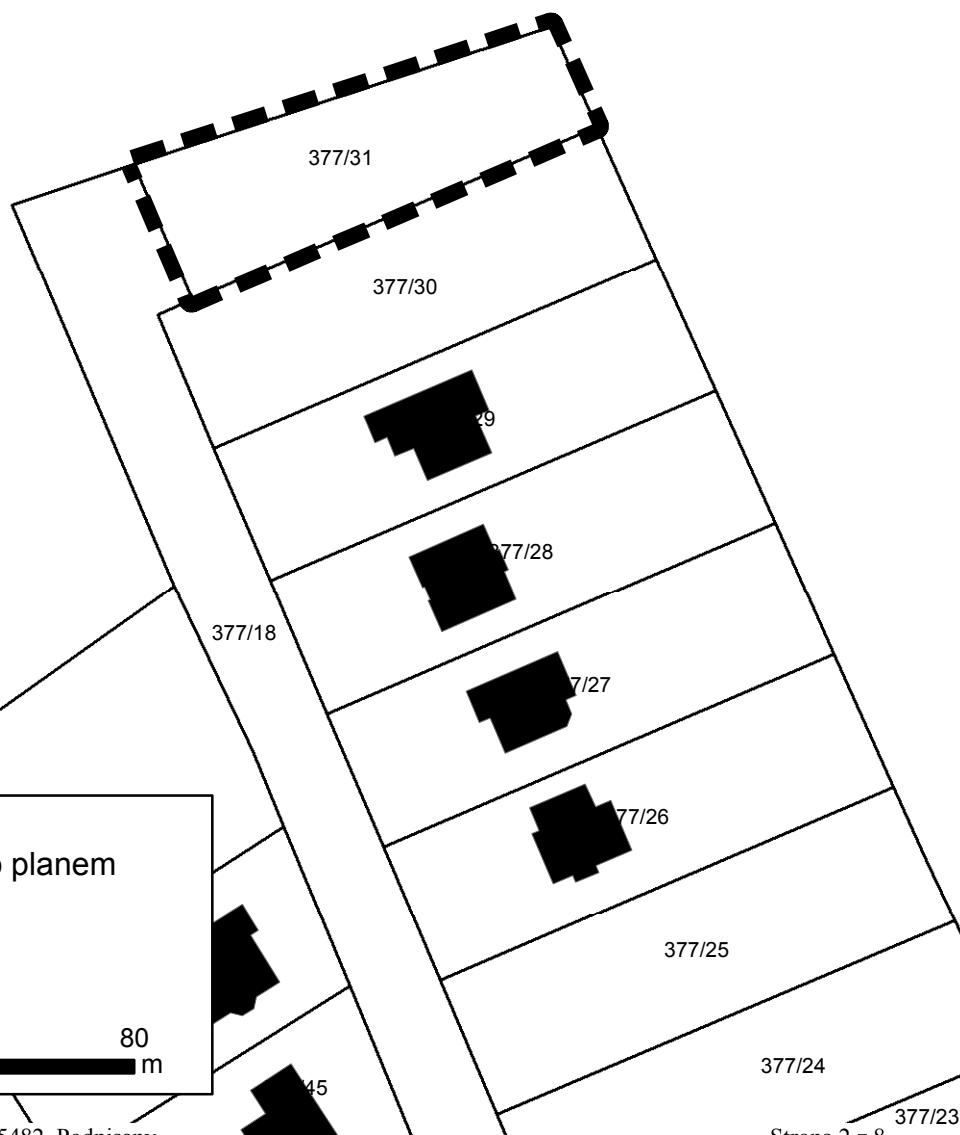
Przewodniczący Rady  
Miejskiej w Dobiegniewie


**Marek Kowalczyk**

Załącznik nr 1  
do Uchwały Nr XXXIV/201/21  
Rady Miejskiej w Dobiegniewie  
z dnia 22.03.2021 r.

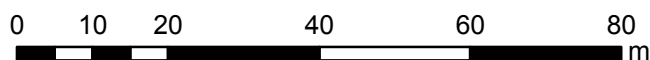


WYRYS Z OBOWIĄZUJĄCEGO MIEJSCOWEGO  
PLANU ZAGOSPODAROWANIA PRZESTRZENNEGO  
MIASTA DOBIEGNIEW  
przyjętego uchwałą  
Nr VII/43/19 Rady Miejskiej w Dobiegniewie  
z dnia 16 kwietnia 2019 r.



 granica obszaru objętego planem

Skala 1:1000




Załącznik nr 2  
do Uchwały Nr XXXIV/201/21  
Rady Miejskiej w Dobiegniewie  
z dnia 22.03.2021 r.

WYRYS Z OBOWIĄZUJĄCEGO MIEJSCOWEGO  
PLANU ZAGOSPODAROWANIA PRZESTRZENNEGO  
MIASTA DOBIEGNIEW  
przyjętego uchwałą  
Nr VII/43/19 Rady Miejskiej w Dobiegniewie  
z dnia 16 kwietnia 2019 r.



granica obszaru objętego planem


Skala 1:2000



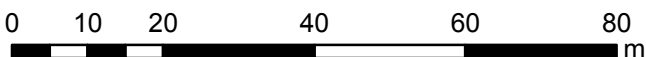
Załącznik nr 3  
do Uchwały Nr XXXIV/201/21  
Rady Miejskiej w Dobiegniewie  
z dnia 22.03.2021 r.

WYRYS Z OBOWIĄZUJĄCEGO MIEJSCOWEGO  
PLANU ZAGOSPODAROWANIA PRZESTRZENNEGO  
MIASTA DOBIEGNIEW  
przyjętego uchwałą  
Nr VII/43/19 Rady Miejskiej w Dobiegniewie  
z dnia 16 kwietnia 2019 r.



 granica obszaru objętego planem

Skala 1:1000

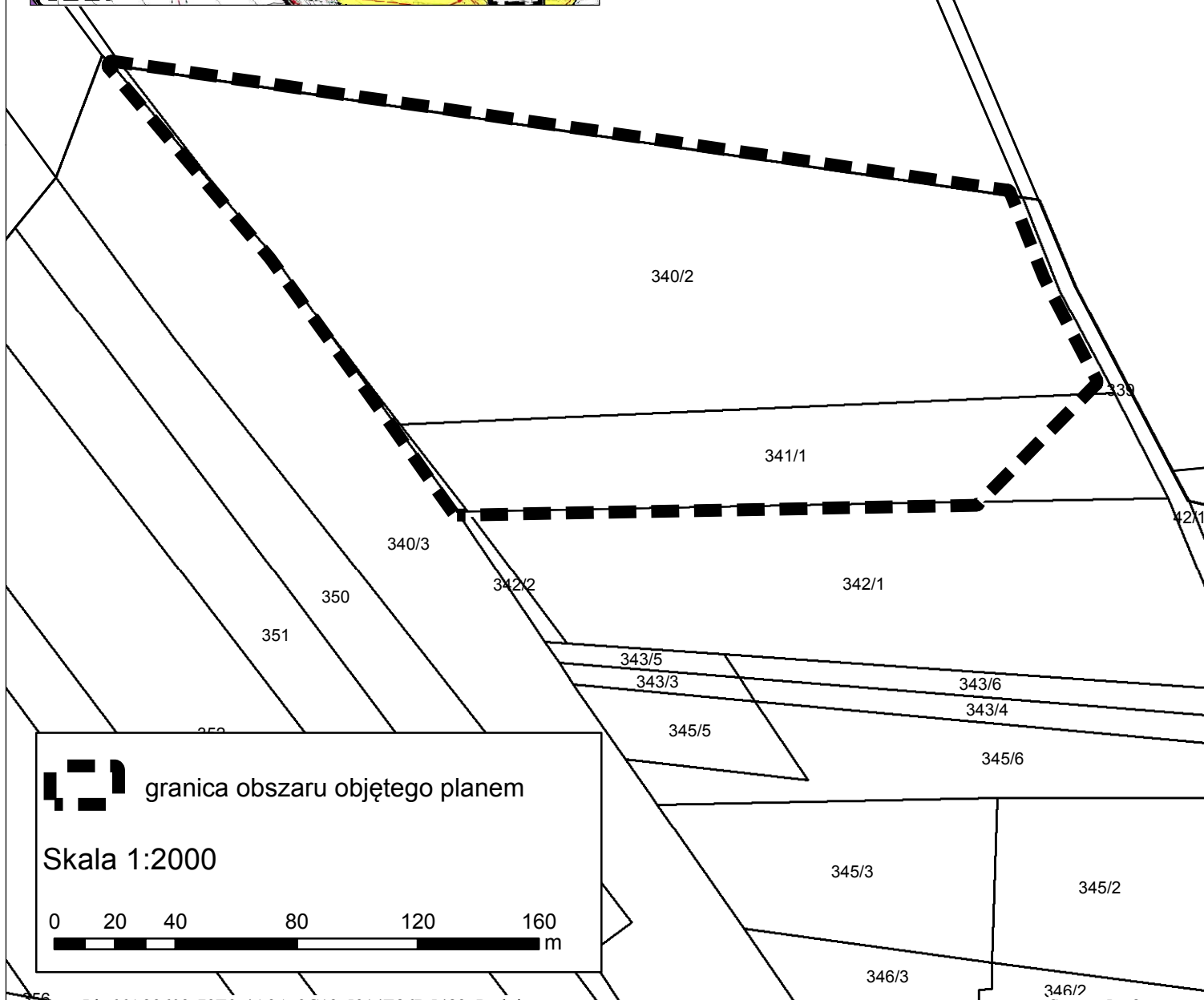
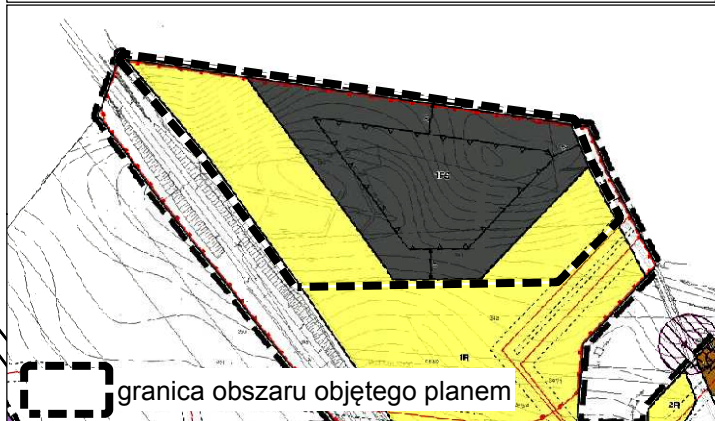



Załącznik nr 4  
do Uchwały Nr XXXIV/201/21  
Rady Miejskiej w Dobiegniewie  
z dnia 22.03.2021 r.




WYRYS Z OBOWIĄZUJĄCEGO MIEJSCOWEGO  
PLANU ZAGOSPODAROWANIA PRZESTRZENNEGO  
MIASTA DOBIEGNIEW

przyjętego uchwałą  
Nr VII/43/19 Rady Miejskiej w Dobiegniewie  
z dnia 16 kwietnia 2019 r.



 granica obszaru objętego planem

Skala 1:2000



Załącznik nr 5  
do Uchwały Nr XXXIV/201/21  
Rady Miejskiej w Dobiegniewie  
z dnia 22.03.2021 r.


WYRYS Z OBOWIĄZUJĄCEGO MIEJSCOWEGO  
PLANU ZAGOSPODAROWANIA PRZESTRZENNEGO  
MIASTA DOBIEGNIEW  
przyjętego uchwałą  
Nr VII/43/19 Rady Miejskiej w Dobiegniewie  
z dnia 16 kwietnia 2019 r.



granica obszaru objętego planem

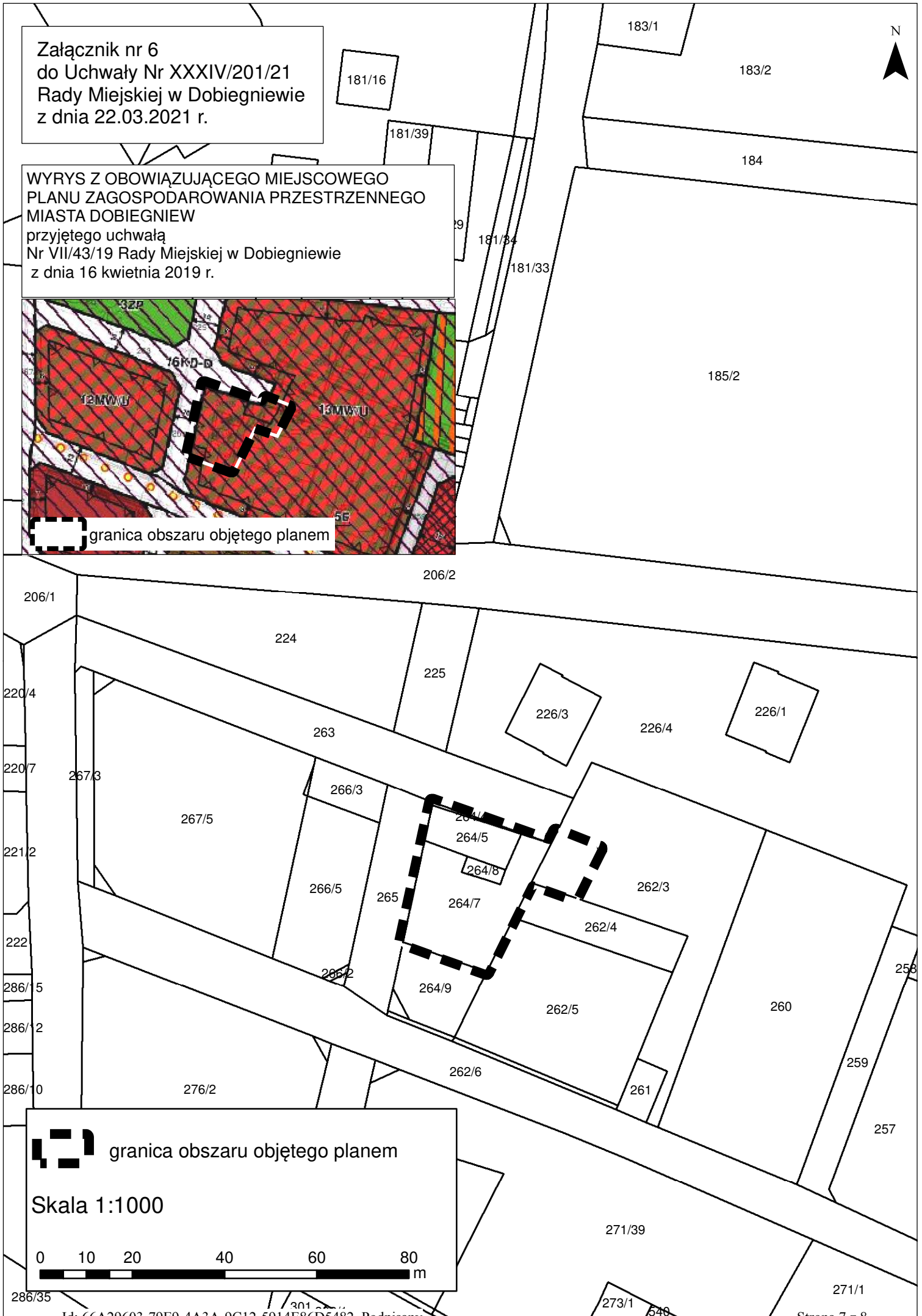
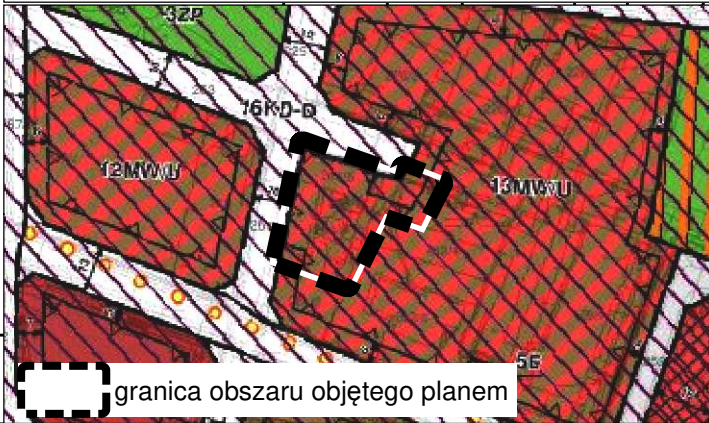
granica obszaru objętego planem

Skala 1:1000



Załącznik nr 6  
do Uchwały Nr XXXIV/201/21  
Rady Miejskiej w Dobiegniewie  
z dnia 22.03.2021 r.

WYRYS Z OBOWIĄZUJĄCEGO MIEJSCOWEGO  
PLANU ZAGOSPODAROWANIA PRZESTRZENNEGO  
MIASTA DOBIEGNIEW  
przyjętego uchwałą  
Nr VII/43/19 Rady Miejskiej w Dobiegniewie  
z dnia 16 kwietnia 2019 r.



Załącznik nr 7  
do Uchwały Nr XXXIV/201/21  
Rady Miejskiej w Dobiegniewie  
z dnia 22.03.2021 r.

WYRYS Z OBOWIĄZUJĄCEGO MIEJSCOWEGO  
PLANU ZAGOSPODAROWANIA PRZESTRZENNEGO  
MIASTA DOBIEGNIEW  
przyjętego uchwałą  
Nr VII/43/19 Rady Miejskiej w Dobiegniewie  
z dnia 16 kwietnia 2019 r.



granica obszaru objętego planem

granica obszaru objętego planem

Skala 1:1000

