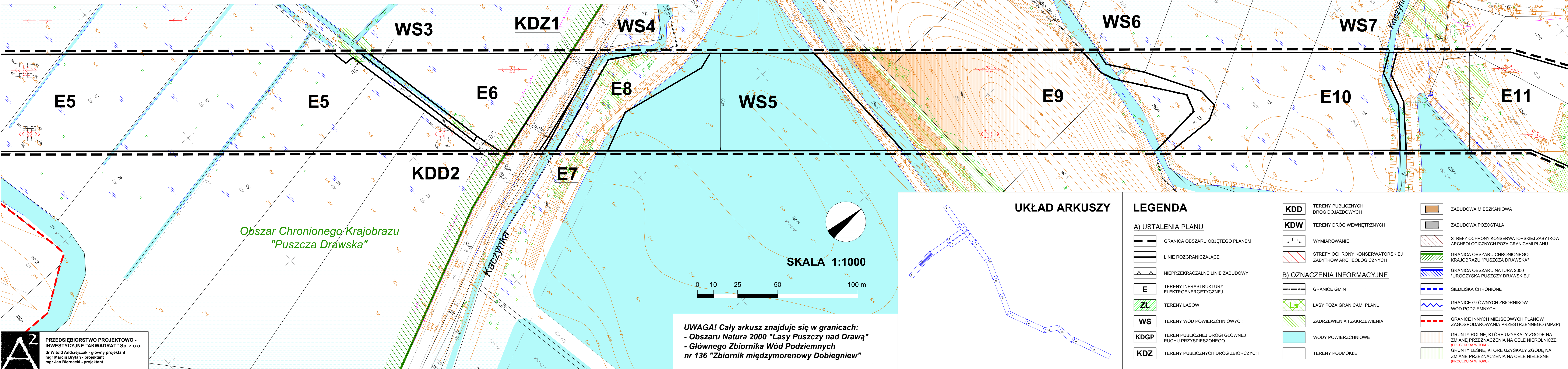


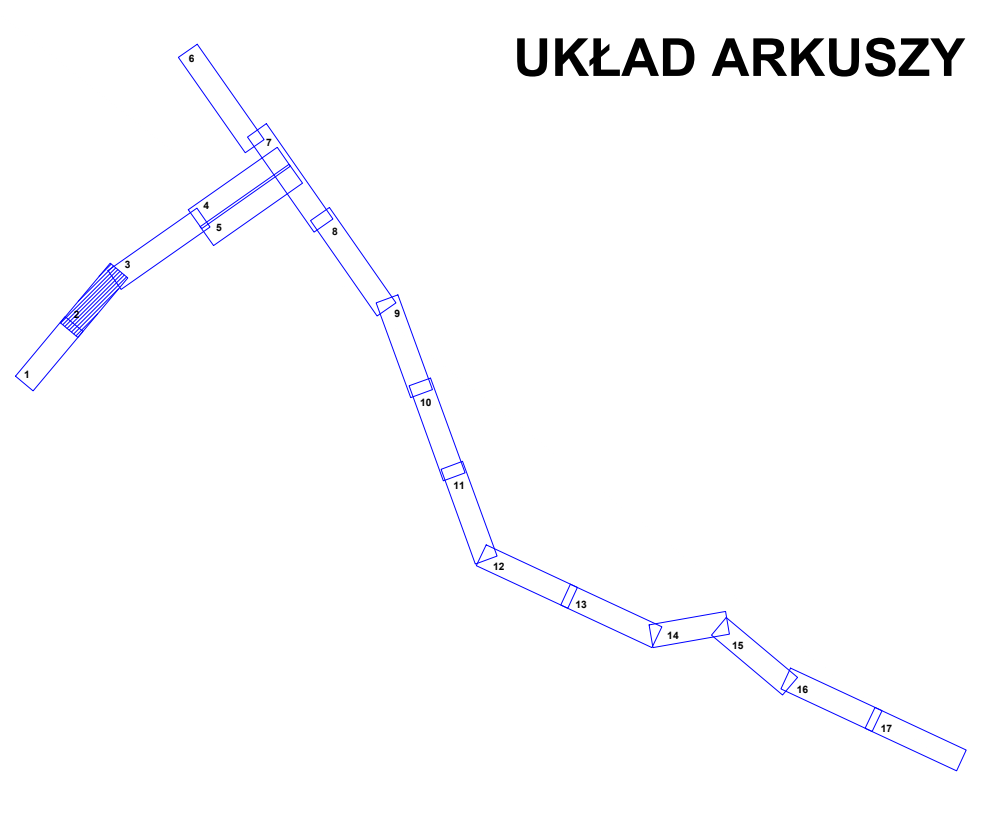
MIEJSCOWY PLAN ZAGOSPODAROWANIA PRZESTRZENNEGO GMINY DOBIEGNIW DLA NAPOWIETRZNEJ LINII ELEKTROENERGETYCZNEJ WYSOKIEGO NAPIĘCIA 110 kV

ZAŁĄCZNIK NR 1 (ARKUSZ 2) DO UCHWAŁY NR RADY MIEJSKIEJ W DOBIEGNIWIE Z DNIA R.



A2
PRZEDSIĘBIORSTWO PROJEKTOWO -
INWESTYCYJNE "AKWADRAT" Sp. z o.o.
dr Witold Andrzejczak - główny projektant
mgr Marcin Brytan - projektant
mgr Jan Biernacki - projektant

UWAGA! Cały arkusz znajduje się w granicach:
- Obszaru Natura 2000 "Lasy Puszczy nad Drawą"
- Głównego Zbiornika Wód Podziemnych
nr 136 "Zbiornik międzymorenowy Dobiegniew"



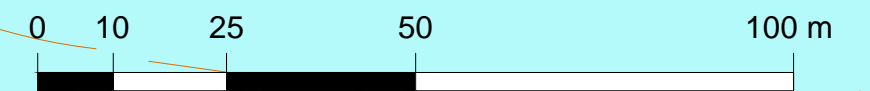
LEGENDA

A) USTALENIA PLANU

- GRANICA OBSZARU OBJĘTEGO PLANEM
- LINIE ROZGRANICZAJĄCE
- NIEPRZEKACZALNE LINIE ZABUDOWY
- E** TERENY INFRASTRUKTURY ELEKTROENERGETYCZNEJ
- ZL** TERENY LASÓW
- WS** TERENY WÓD POWIERZCHNIOWYCH
- KDGP** TEREN PUBLICZNEJ DRÓGI GŁÓWNEJ RUCHU PRZYSPIESZONEGO
- KDZ** TERENY PUBLICZNYCH DRÓG ZBIORCZYCH

B) OZNACZENIA INFORMACYJNE

- KDD** TERENY PUBLICZNYCH DRÓG DOJAZDOWYCH
- KDW** TERENY DRÓG WEWNĘTRZNYCH
- WYMIAROWANIE
- STREFY OCHRONY KONSERWATORSKIEJ ZABYTKÓW ARCHEOLOGICZNYCH POZA GRANICAMI PLANU
- STREFY OCHRONY KONSERWATORSKIEJ ZABYTKÓW ARCHEOLOGICZNYCH
- GRANICE GMIN
- GRANICE OBSZARU CHRONIONEGO KRAJOBRAZU "PUSZCZA DRAWSKA"
- GRANICE OBSZARU NATURA 2000 "UROCZYSKA PUSZCZY DRAWSKIEJ"
- SIEDLISKA CHRONIONE
- GRANICE GŁÓWNYCH ZBIORNIKÓW WÓD PODZIEMNYCH
- GRANICE INNYCH MIEJSCOWYCH PLANÓW ZAGOSPODAROWANIA PRZESTRZENNEGO (MPZP)
- GRUNTY ROLNE, KTÓRE UZYSKAŁY ZGODĘ NA ZMIANĘ PRZEZNACZENIA NA CELE NIEROLNICZE (PROCEDURA W TOKU)
- GRUNTY LEŚNE, KTÓRE UZYSKAŁY ZGODĘ NA ZMIANĘ PRZEZNACZENIA NA CELE NIELEŚNE (PROCEDURA W TOKU)
- WODY POWIERZCHNIOWE
- TERENY PODMOKLE
- ZABUDOWA MIESZKANIOWA
- ZABUDOWA POZOSTAŁA



SKALA 1:1000

