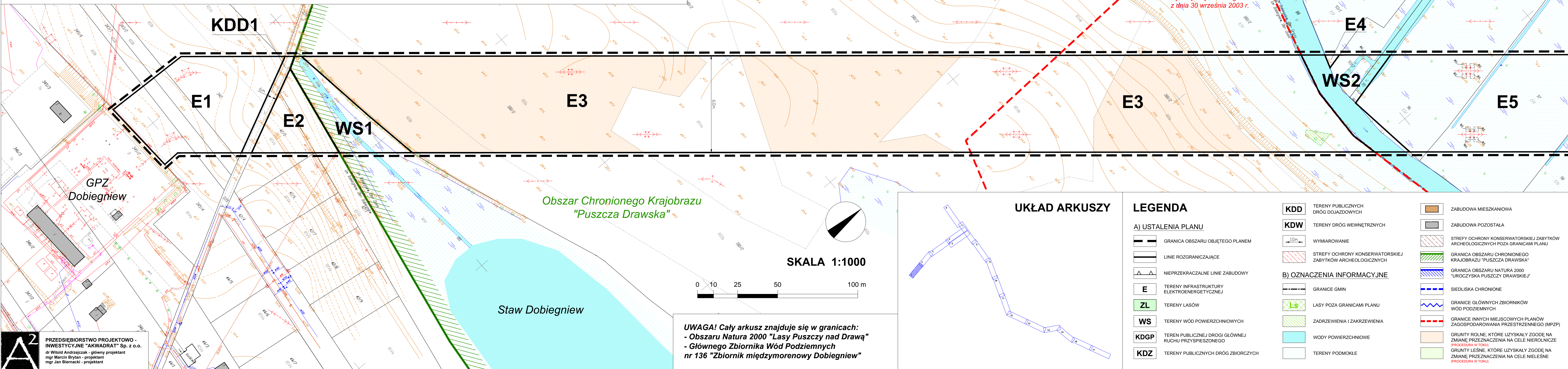


# MIEJSCOWY PLAN ZAGOSPODAROWANIA PRZESTRZENNEGO GMINY DOBIEGNIEW DLA NAPOWIETRZNEJ LINII ELEKTROENERGETYCZNEJ WYSOKIEGO NAPIĘCIA 110 kV

ZAŁĄCZNIK NR 1 (ARKUSZ 1) DO UCHWAŁY NR ..... RADY MIEJSKIEJ W DOBIEGNIEWIE Z DNIA ..... R.



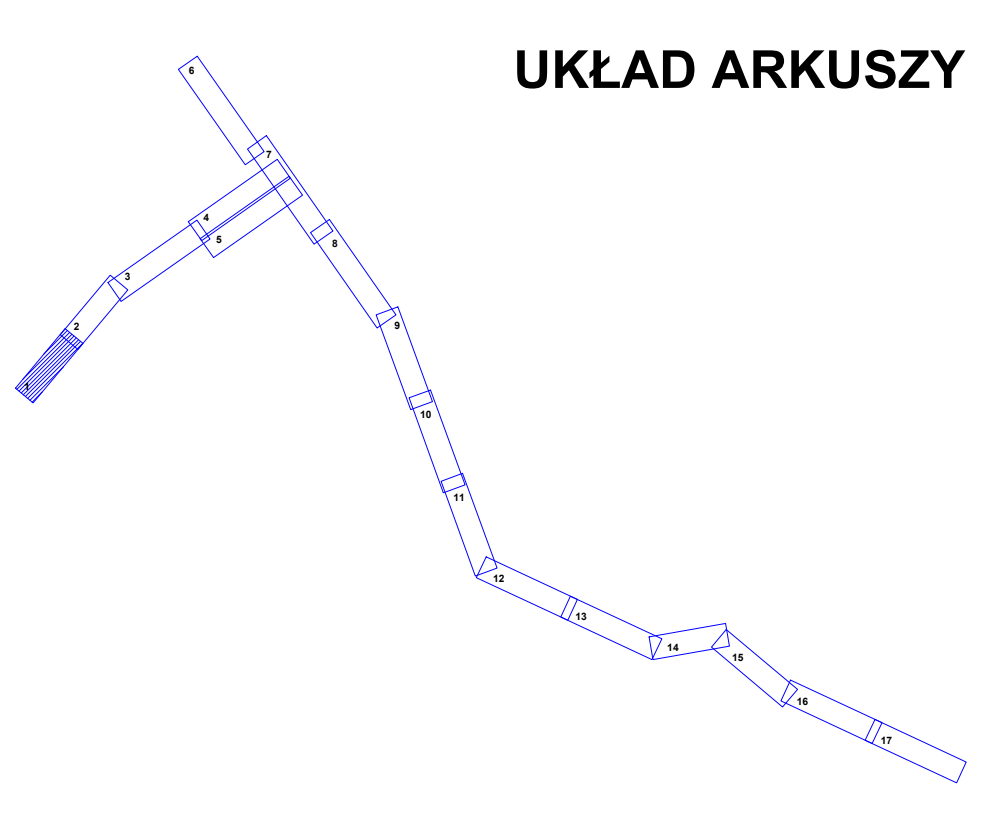
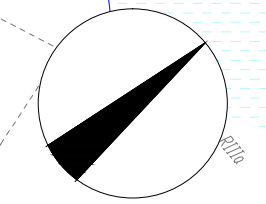
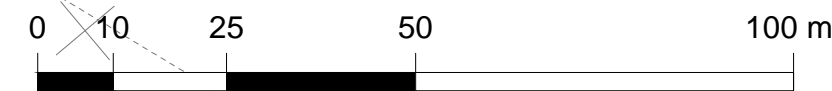
MPZP przyjęty uchwałą Nr VIII/76/2003 Rady Miejskiej w Dobiegniewie z dnia 30 września 2003 r.

Obszar Chronionego Krajobrazu "Puszcza Drawska"

Staw Dobiegniew

**UWAGA!** Cały arkusz znajduje się w granicach:  
- Obszaru Natura 2000 "Lasy Puszczy nad Drawą"  
- Głównego Zbiornika Wód Podziemnych nr 136 "Zbiornik międzymorenowy Dobiegniew"

SKALA 1:1000



## LEGENDA

### A) USTALENIA PLANU

- GRANICA OBSZARU OBJĘTEGO PLANEM
- LINIE ROZGRANICZAJĄCE
- NIEPRZEKRACZALNE LINIE ZABUDOWY
- E** TERENY INFRASTRUKTURY ELEKTROENERGETYCZNEJ
- ZL** TERENY LASÓW
- WS** TERENY WÓD POWIERZCHNIOWYCH
- KDGP** TEREN PUBLICZNEJ DRÓGI GŁÓWNEJ RUCHU PRZYSPIESZONEGO
- KDZ** TERENY PUBLICZNYCH DRÓG ZBIORCZYCH

### B) OZNACZENIA INFORMACYJNE

- KDD** TERENY PUBLICZNYCH DRÓG DOJAZDOWYCH
- KDW** TERENY DRÓG WEWNĘTRZNYCH
- WYMIAROWANIE
- STREFY OCHRONY KONSERWATORSKIEJ ZABYTKÓW ARCHEOLOGICZNYCH POZA GRANICAMI PLANU
- STREFY OCHRONY KONSERWATORSKIEJ ZABYTKÓW ARCHEOLOGICZNYCH
- GRANICE GMIN
- GRANICE OBSZARU CHRONIONEGO KRAJOBRAZU "PUSZCZA DRAWSKA"
- GRANICA OBSZARU NATURA 2000 "UROCZYSKA PUSZCZY DRAWSKIEJ"
- SIEDLISKA CHRONIONE
- GRANICE GŁÓWNYCH ZBIORNIKÓW WÓD PODZIEMNYCH
- GRANICE INNYCH MIEJSCOWYCH PLANÓW ZAGOSPODAROWANIA PRZESTRZENNEGO (MPZP)
- GRUNTY ROLNE, KTÓRE UZYSKAŁY ZGODĘ NA ZMIANĘ PRZEZNACZENIA NA CELE NIEROLNICZE (PROCEDURA W TOKU)
- GRUNTY LEŚNE, KTÓRE UZYSKAŁY ZGODĘ NA ZMIANĘ PRZEZNACZENIA NA CELE NIELEŚNE (PROCEDURA W TOKU)
- ZABUDOWA MIESZKANIOWA
- ZABUDOWA POZOSTAŁA
- GRANICE OBSZARU CHRONIONEGO KRAJOBRAZU "PUSZCZA DRAWSKA"
- GRANICA OBSZARU NATURA 2000 "UROCZYSKA PUSZCZY DRAWSKIEJ"
- SIEDLISKA CHRONIONE
- GRANICE GŁÓWNYCH ZBIORNIKÓW WÓD PODZIEMNYCH
- GRANICE INNYCH MIEJSCOWYCH PLANÓW ZAGOSPODAROWANIA PRZESTRZENNEGO (MPZP)
- GRUNTY ROLNE, KTÓRE UZYSKAŁY ZGODĘ NA ZMIANĘ PRZEZNACZENIA NA CELE NIEROLNICZE (PROCEDURA W TOKU)
- GRUNTY LEŚNE, KTÓRE UZYSKAŁY ZGODĘ NA ZMIANĘ PRZEZNACZENIA NA CELE NIELEŚNE (PROCEDURA W TOKU)

**A2**  
PRZEDSIĘBIORSTWO PROJEKTOWO - INWESTYCYJNE "AKWADRAT" Sp. z o.o.  
dr Witold Andrzejczak - główny projektant  
mgr Marcin Brytan - projektant  
mgr Jan Biernacki - projektant